



## COMUNICAT D'ACTUALITZACIÓ DE LA FASE D'ALERTA DEL VENTCAT

Es comunica que en base a les previsions meteorològiques emeses pel Servei Meteorològic de Catalunya i per les afectacions que es preveu que se'n poden derivar, es manté la fase d'ALERTA del Pla Especial d'Emergències per risc de vent Catalunya (VENTCAT).

El Servei Meteorològic de Catalunya informa que durant el dia d'avui el vent bufarà de component oest, al Pirineu el lliandar d'avis se superarà a cotes altes, i a les Terres de l'Ebre se superarà a cotes mitjanes i altes. La distribució geogràfica del fenomen dins la zona avisada és de caràcter general en el territori. De cara a demà, el lliandar d'avis és possible que se superi a cotes altes. Durant el dissabte la distribució del fenomen dins la zona avisada és de caràcter local.

El SMC informa de diverses superacions de lliandar:

- Ferrosa (Lleida): 20,2 m/s
- Castellnou de Seana: 26,8 m/s
- Espluga de Francolí: 22,2 m/s

En cas que hagueu activat el vostre Pla d'Emergències, cal comunicar-ho al CECAT.

Si el vostre municipi disposa de xarxa RESCAT recordeu de tenir connectat el terminal.

Aquest avís ja s'ha fet arribar als grups actuants.

S'emetrà un nou comunicat tan aviat com es produeixin novetats en el desenvolupament de la situació d'emergència.

Podeu consultar les actuacions a fer, els consells i les recomanacions per als municipis a l'enllaç <http://bit.ly/28XQxSN>

### Per obtenir més informació:

- Predicció i SMP: <http://www.meteo.cat/prediccio/general>
- Predicció municipal: <http://www.meteo.cat/prediccio/municipal>
- Incidències viàries: [http://www.gencat.cat/transit/marcit\\_n.htm](http://www.gencat.cat/transit/marcit_n.htm)
- Mobilitat: <http://www20.gencat.cat/portal/site/mobilitat>
- Consells d'autoprotecció per a la població: <http://interior.gencat.cat/ventades>

Si voleu consultar els valors dels lliandars per a cadascuna de les comarques, ho podeu fer en el següent link <http://bit.ly/2z2RfKU>

Barcelona, dijous 2 novembre 2023

11:24h



S'adjunten a continuació els mapes de perill per aquest episodi (Hores expressades en UTC (cal sumar 2 hores en horari d'estiu i 1 en horari d'hivern: UTC+2h / UTC+1h))

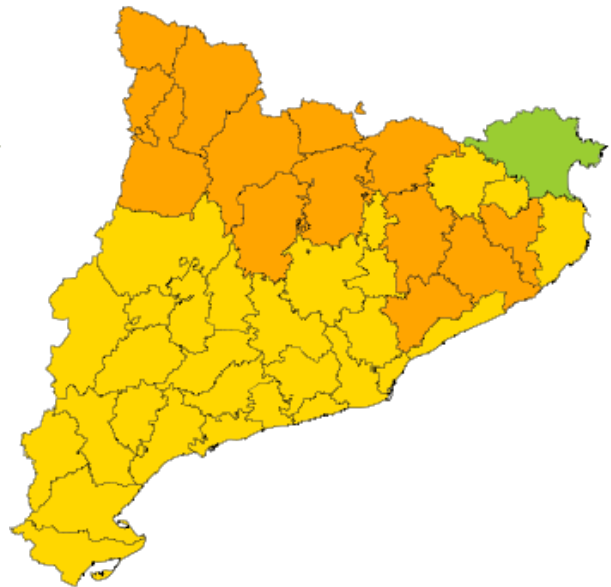
**Mapa Perill - Meteor: Vent (Data Emissió:02/11/2023 09:15)**

**Dia: 02/11/2023 00:00**

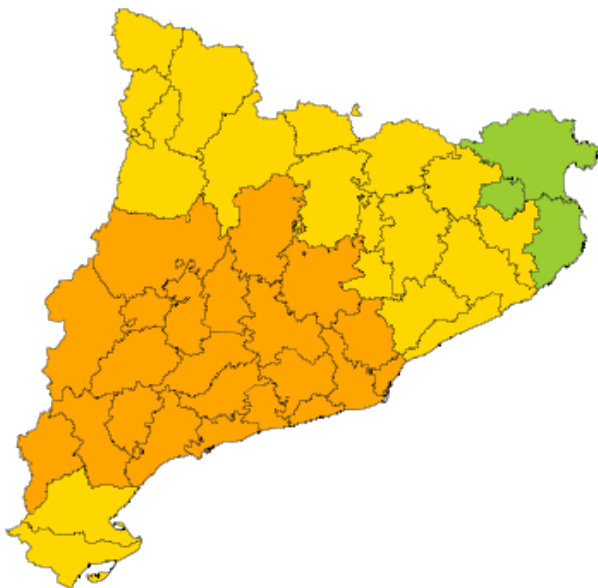
**De 0 a 6 hores**



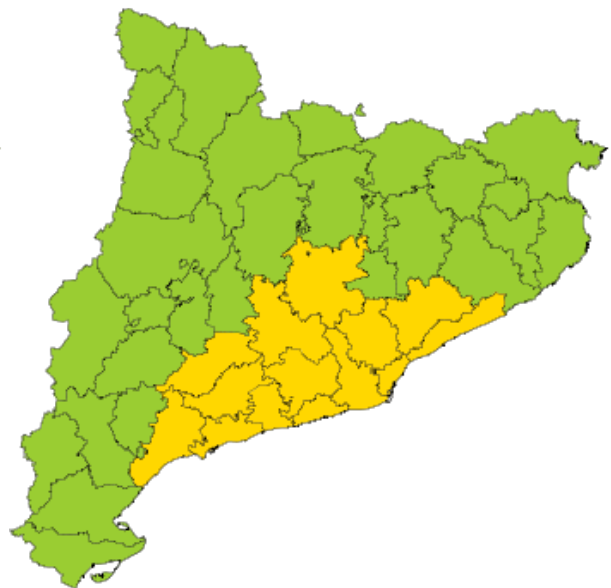
**De 6 a 12 hores**



**De 12 a 18 hores**



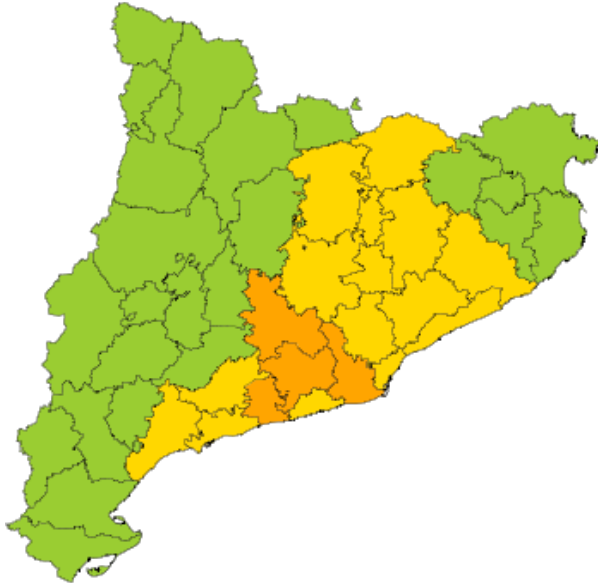
**De 18 a 24 hores**



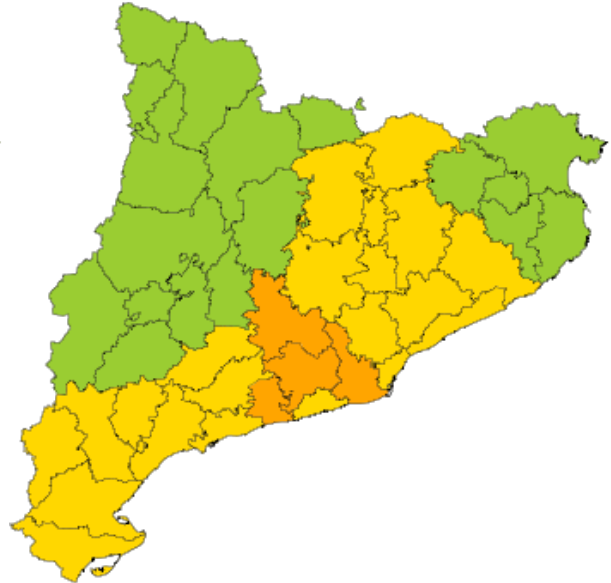


**Dia: 03/11/2023 00:00**

**De 0 a 6 hores**



**De 6 a 12 hores**



**De 12 a 18 hores**



**De 18 a 24 hores**





**Dia: 04/11/2023 00:00**

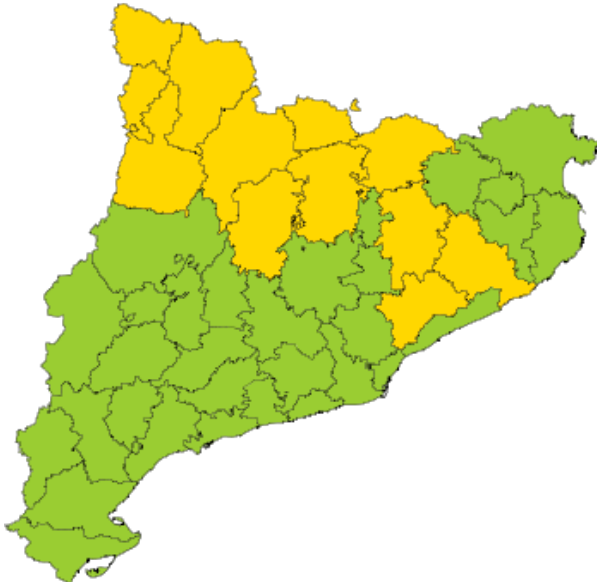
**De 0 a 6 hores**



**De 6 a 12 hores**



**De 12 a 18 hores**



**De 18 a 24 hores**

