



## **COMUNICAT D'ACTUALITZACIÓ DE LA FASE D'ALERTA DEL VENTCAT**

Es comunica que en base a les previsions meteorològiques emeses pel Servei Meteorològic de Catalunya i per les afectacions que es preveu que se'n poden derivar, es manté la fase d'ALERTA del Pla Especial d'Emergències per risc de vent Catalunya (VENTCAT).

Es manté la previsió de fort vent pel dia d'avui i fins demà al migdia, amb ratxes que podran superar el llindar dels 72 km/h. A partir del migdia la probabilitat de superar els llindars disminuirà i a última hora del dia la probabilitat serà bixa i afectarà al litoral i prelitoral central. A la nit el vent es reactivarà especialment a les comarques del litoral i prelitoral de la meitat sud de Catalunya i en menor probabilitat a cotes altes del Pirineu.

A continuació es detalla les principals dades de superació de llindar de vent enregistrades aquesta nit i fins avui a les 11:30.

Puig Sesolles 159,1 km/h, Montserrat 106,9 km/h, Ulldeter 103 km/h, Els Hostalets de Pierola, 86,4 km/h, Anglès 85,3 km/h, Viladrau 82,4 km/h, Òdena 77,4 km/h, Port de Barcelona 77 km/h i Terrassa 76 km/h.

Fins al moment s'ha recollit 150 trucades al 112 per aquest incident. Territorialment, les comarques amb més incidències han estat Barcelonès, Vallés Occidental i Baix Llobregat.

En cas que hagueu activat el vostre Pla d'Emergències, cal comunicar-ho al CECAT.

Si el vostre municipi disposa de xarxa RESCAT recordeu de tenir connectat el terminal.

Aquest avís ja s'ha fet arribar als grups actuants.

S'emetrà un nou comunicat tan aviat com es produeixin novetats en el desenvolupament de la situació d'emergència.

Podeu consultar les actuacions a fer, els consells i les recomanacions per als municipis a l'enllaç <http://bit.ly/28XQxSN>

### **Per obtenir més informació:**

- Predicció i SMP: <http://www.meteo.cat/prediccio/general>
- Predicció municipal: <http://www.meteo.cat/prediccio/municipal>
- Incidències viàries: [http://www.gencat.cat/transit/marcit\\_n.htm](http://www.gencat.cat/transit/marcit_n.htm)
- Mobilitat: <http://www20.gencat.cat/portal/site/mobilitat>
- Consells d'autoprotecció per a la població: <http://interior.gencat.cat/ventades>

Si voleu consultar els valors dels llindars per a cadascuna de les comarques, ho podeu fer en el següent link <http://bit.ly/2z2RfKU>

Barcelona, dimarts 17 gener 2023 11:54h



S'adjunten a continuació els mapes de perill per aquest episodi (Hores expressades en UTC (cal sumar 2 hores en horari d'estiu i 1 en horari d'hivern: UTC+2h / UTC+1h))

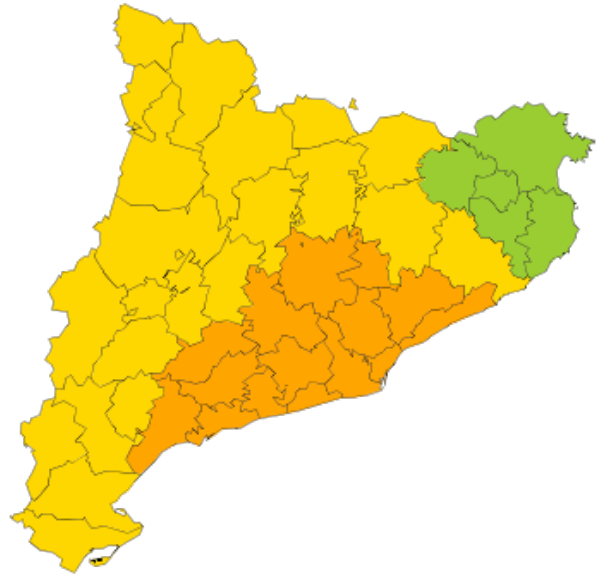
**Mapa Perill - Meteor: Vent (Data Emissió:17/01/2023 08:23)**

**Dia: 17/01/2023 00:00**

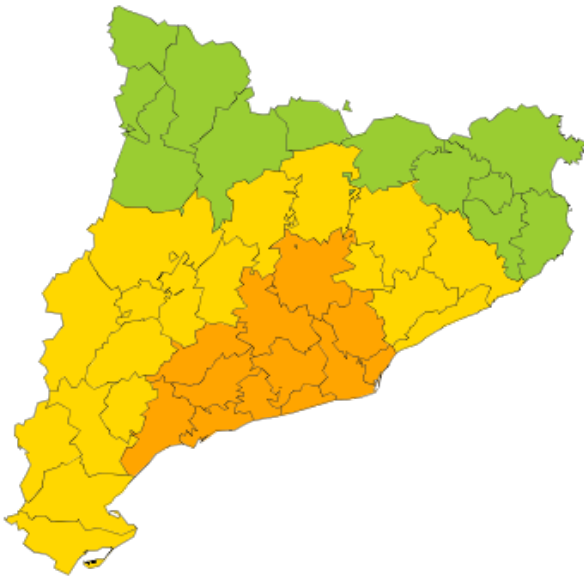
**De 0 a 6 hores**



**De 6 a 12 hores**



**De 12 a 18 hores**



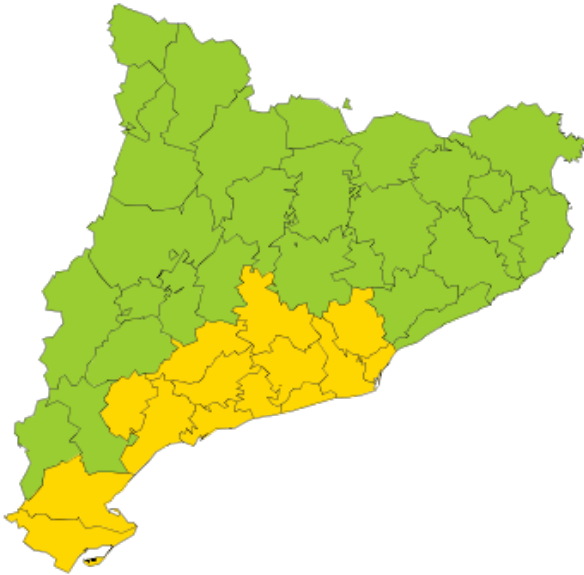
**De 18 a 24 hores**



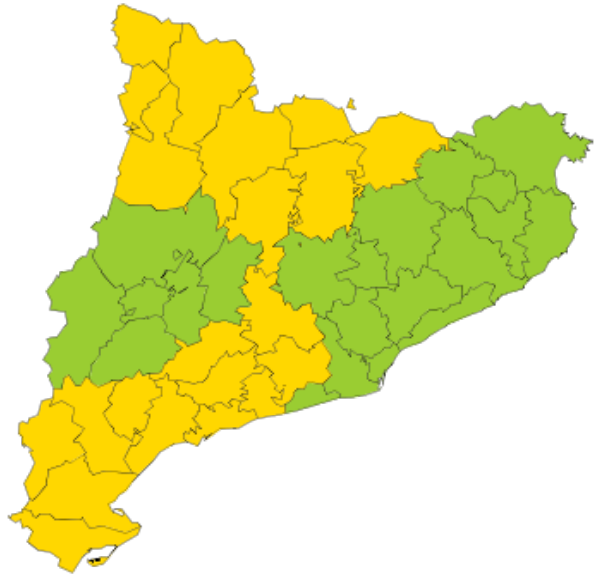


**Dia: 18/01/2023 00:00**

**De 0 a 6 hores**



**De 6 a 12 hores**



**De 12 a 18 hores**



**De 18 a 24 hores**

