



## COMUNICAT DE SITUACIÓ DE PREALERTA DEL VENTCAT

Es comunica que en base a les previsions meteorològiques emeses pel Servei Meteorològic de Catalunya i a les afectacions que es preveu que se'n puguin derivar, correspon posar el Pla especial d'emergències per risc de vent a Catalunya (VENTCAT) en fase de Prealerta.

Avui a partir de les 6 de la tarda començarà a bufar el vent de component nord i oest a les comarques del Sud (Montsià, Baix Ebre i Baix Camp). A partir de primeres hores de la nit i fins demà al vespre afectarà a la zona del Pirineu (a cotes altes) i especialment a l'Empordà, (sobretot als municipis del Nord) on el vent pot afectar a qualsevol cota. En els dos extrems del país les ratxes màximes poden superar els 108 km/h.

Aquest avís ja s'ha fet arribar als grups vinculats.

La situació de risc contemplada en aquest comunicat es donarà per finalitzada, sense necessitat d'una comunicació de tancament per part del CECAT, un cop acabi el període meteorològic especificat; sempre i quan no s'actualitzi la informació amb una nova comunicació.

Cal recordar que la situació de Prealerta no comporta l'activació de cap pla d'emergència.

Podeu consultar les actuacions a fer, els consells i les recomanacions per als municipis a l'enllaç <http://bit.ly/28XQxSN>

### Per obtenir més informació:

- Predicció i SMP: <http://www.meteo.cat/prediccio/general>
- Predicció municipal: <http://www.meteo.cat/prediccio/municipal>
- Incidències viàries: [http://www.gencat.cat/transit/marcit\\_n.htm](http://www.gencat.cat/transit/marcit_n.htm)
- Mobilitat: <http://www20.gencat.cat/portal/site/mobilitat>
- Consells d'autoprotecció per a la població: <http://interior.gencat.cat/ventades>

Si voleu consultar els valors dels llindars per a cadascuna de les comarques, ho podeu fer en el següent link <http://bit.ly/2z2RfKU>

Barcelona, dimarts 4 gener 2022

11:21h



S'adjunten a continuació els mapes de perill per aquest episodi (Hores expressades en UTC (cal sumar 2 hores en horari d'estiu i 1 en horari d'hivern: UTC+2h / UTC+1h))

**Mapa Perill - Meteor: Vent (Data Emissió:04/01/2022 09:15)**

**Dia: 04/01/2022 00:00**

**De 0 a 6 hores**



**De 6 a 12 hores**



**De 12 a 18 hores**



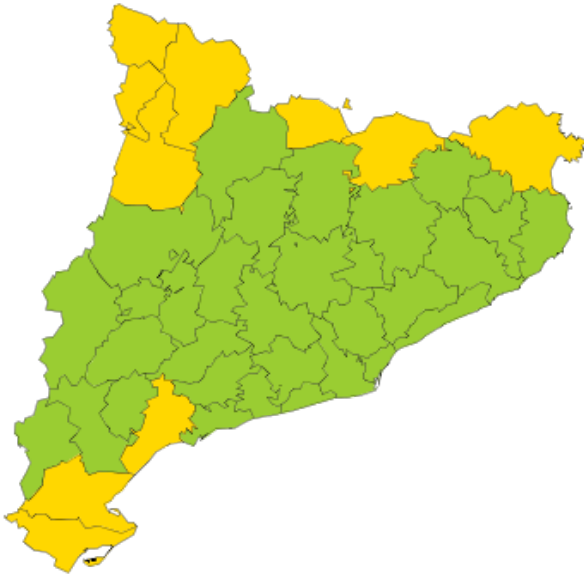
**De 18 a 24 hores**



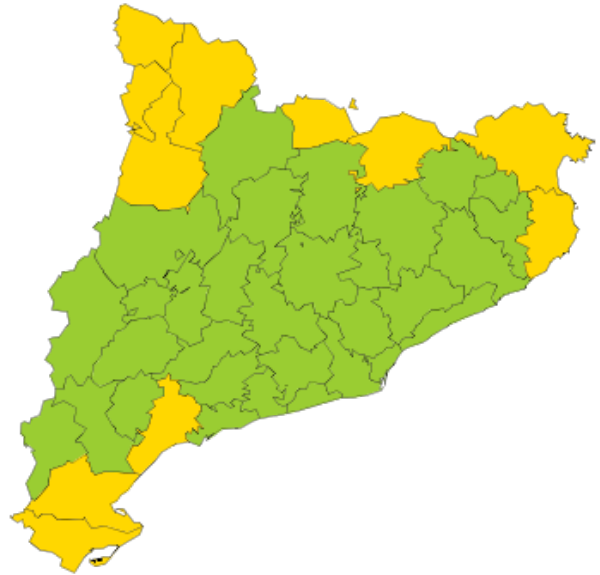


**Dia: 05/01/2022 00:00**

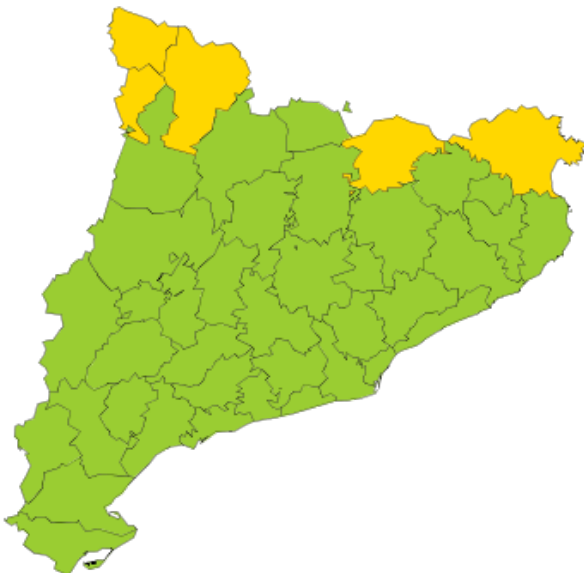
**De 0 a 6 hores**



**De 6 a 12 hores**



**De 12 a 18 hores**



**De 18 a 24 hores**

