



## COMUNICAT D'ACTIVACIÓ DEL VENTCAT EN FASE D'ALERTA

Es comunica que en base a les previsions meteorològiques emeses pel Servei Meteorològic de Catalunya i per les afectacions que es preveu que se'n poden derivar, s'ha activat el Pla especial d'emergències per risc de vent a Catalunya (VENTCAT) en fase d'ALERTA.

Segons informa el Servei Meteorològic de Catalunya (SMC), **a partir de mitjanit d'avui i fins dissabte al matí s'esperen forts vents de component oest (fins migdia de divendres) i nord (a partir de la tarda de divendres).** Al Pirineu i extrem sud la superació del llindar establert serà sobretot a cotes altes. S'espera també afectacions importants a **Barcelonès, Baix Llobregat, Alt Penedès, Garraf i totes les comarques tarragonines.** La distribució geogràfica del fenomen dins la zona avisada serà de caràcter general

En cas que hagueu activat el vostre Pla d'Emergències, cal comunicar-ho al CECAT.

Si el vostre municipi disposa de xarxa RESCAT recordeu de tenir connectat el terminal.

Aquest avís ja s'ha fet arribar als grups actuant.

S'emetrà un nou comunicat tan aviat com es produeixin novetats en el desenvolupament de la situació d'emergència.

Podeu consultar les actuacions a fer, els consells i les recomanacions per als municipis a l'enllaç <http://bit.ly/28XQxSN>

### Per obtenir més informació:

- Predicció i SMP: <http://www.meteo.cat/predicccio/general>
- Predicció municipal: <http://www.meteo.cat/predicccio/municipal>
- Incidències viàries: <http://cit.transit.gencat.cat>
- Mobilitat: <http://www20.gencat.cat/portal/site/mobilitat>
- Consells d'autoprotecció per a la població: <http://interior.gencat.cat/ventades>

Si voleu consultar els valors dels llindars per a cadascuna de les comarques, ho podeu fer en el següent link <http://bit.ly/2z2RfKU>

Barcelona, dijous 3 novembre 2022

11:09h



S'adjunten a continuació els mapes de perill per aquest episodi(Hores expressades en UTC (cal sumar 2 hores en horari d'estiu i 1 en horari d'hivern: UTC+2h / UTC+1h))

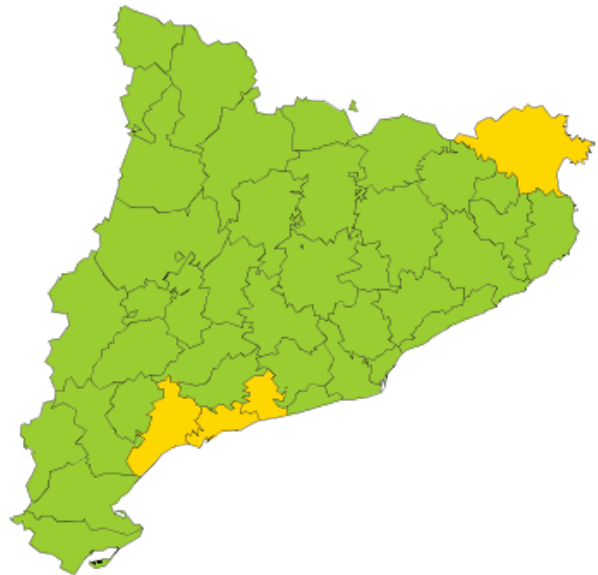
**Mapa Perill - Meteor: Vent (Data Emissió:03/11/2022 08:55)**

**Dia: 03/11/2022 00:00**

**De 12 a 18 hores**



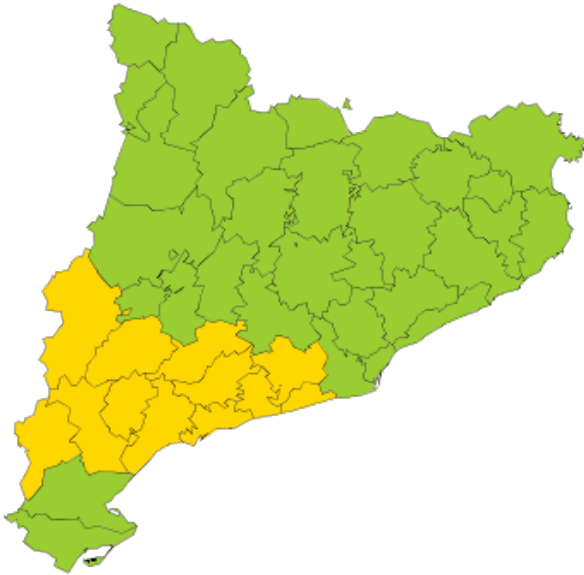
**De 18 a 24 hores**



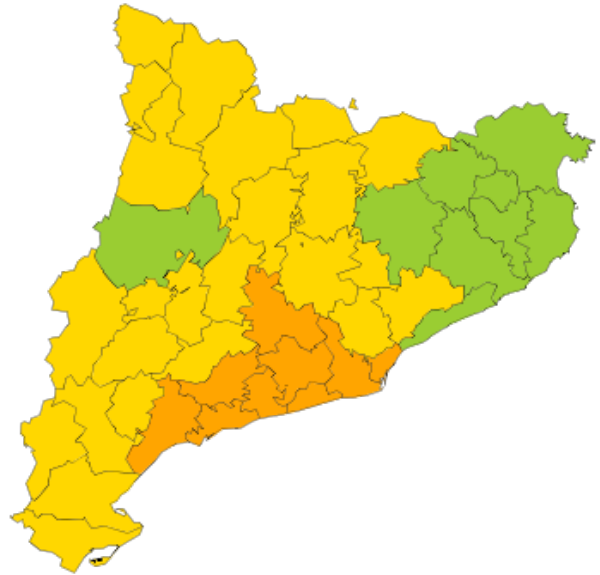


**Dia: 04/11/2022 00:00**

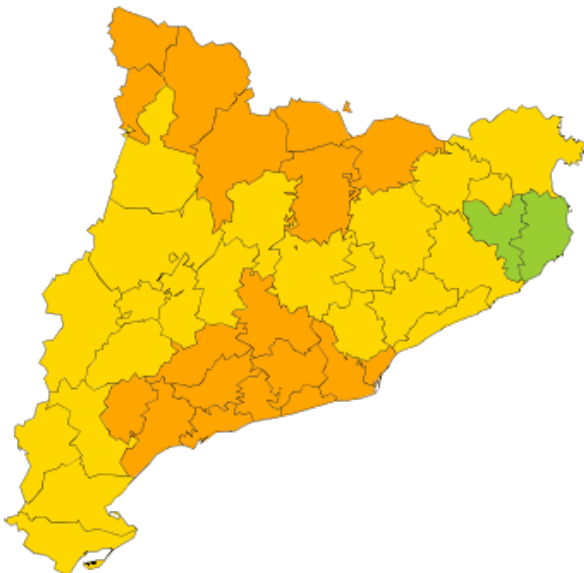
**De 0 a 6 hores**



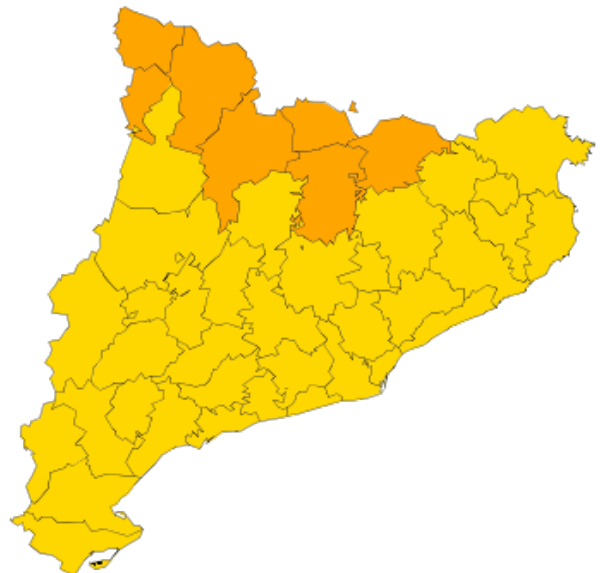
**De 6 a 12 hores**



**De 12 a 18 hores**



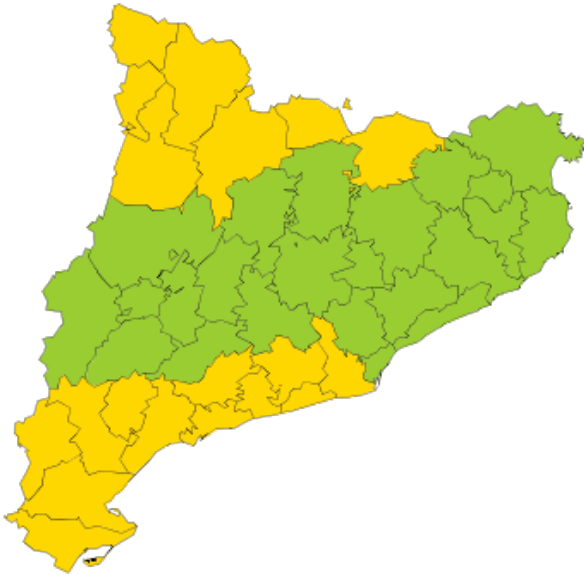
**De 18 a 24 hores**





**Dia: 05/11/2022 00:00**

**De 0 a 6 hores**



**De 6 a 12 hores**



**De 12 a 18 hores**



**De 18 a 24 hores**

